

I. インターネットの便利な利用法 I (乗換案内など)



1. 路線案内

(1) 路線案内と入力し、「検索」をクリックする。



(2) 下記の「[Yahoo!路線情報: 乗換案内、時刻表、運行情報](#)」をクリックする。

🔍 [路線案内 Yahoo](#) [路線案内 電車](#) [路線案内 無料](#) [路線案内 Google](#) [路線案内 JR](#) で検索

[Yahoo!路線情報: 乗換案内、時刻表、運行情報](#)

[transit.yahoo.co.jp/](#) - キャッシュ

Yahoo!路線情報：全国の路線や高速バス、路線バス、飛行機の乗り換え案内サービスです。始発・終電検索、JR・地下鉄・私鉄の定期代検索、新幹線・電車の運行情報、時刻表、主要空港のフライト情報も提供中。

[Yahoo!乗換案内 - 運行情報 - 運行情報 関東 - 時刻表](#)

[乗換案内 | ジョルダン](#)

YAHOO! JAPAN 路線情報 ようこそ、jkatoh19 さん
 262ポイント 熊本地震災害の緊急支援募金を受付中

路線情報 (乗換案内・時刻表・路線図)

[乗換案内](#) [運行情報](#) [駅情報](#) [時刻表](#) [路線図](#) [情報対応履歴](#)

被災地支援、わたしたちにできること - 熊本地震 緊急募金

■熊本地震 被災地と周辺地域の皆さまへ
[ライフライン情報](#) - [熊本の鉄道](#) - [大分の鉄道](#) - [道路情報](#)

乗換案内

駅候補表示 オン | オフ 駅の登録

出発 | ⇄ 到着 駅、バス停、住所、施設

経由1 駅、バス停 +

日時指定 2016年 5月 4日 14時 58分
 出発 到着 始発 終電 指定なし

運賃種別 ICカード優先 現金(きっぷ)優先 定期区間 [登録する](#)

▼新幹線、飛行機の利用、歩く速度の設定

検索

(3) 出発地、到着地、経由地を入力する。

(4) 実際の検索例

乗換案内 駅候補表示 オン | オフ 駅の登録

出発 到着

経由1

日時指定

出発 到着 始発 終電 指定なし

運賃種別 ICカード優先 現金(きっぷ)優先 定期区間

「熊谷」から「神宮球場」へ5月9日の17時30分までに到着したい場合。

1) 出発駅、到着地、経由駅を入力し、到着、カード優先など選択して、「検索」をクリックする。

熊谷→新橋→明治神宮野球場

出発地: 到着地:

経由駅:

2016年05月09日(月)17:30到着

<input checked="" type="radio"/> 到着時刻順	<input type="radio"/> 乗換回数順	<input type="radio"/> 料金の安い順
↓ルート1 15:34発→17:12着 (1時間38分) 1,309円 乗換: 1回 <input checked="" type="radio"/> <input type="radio"/> <input type="radio"/>		
↓ルート2 15:34発→17:18着 (1時間44分) 1,309円 乗換: 1回 <input type="radio"/> <input checked="" type="radio"/> <input type="radio"/>		
↓ルート3 15:34発→17:26着 (1時間52分) 1,413円 乗換: 3回		

2) 検索した結果からルートを選択する。

到着時間が早い順で表示されているので、選択する。

この例では到着が早い

「↓ルート1」をクリック

ルート1 15:34発→17:12着 1時間38分 (乗車1時間25分) 乗換: 1回

IC優先: 1,309円 71.3km

3) 「ルート1」が表示される。乗換駅、時間が表示される。

15:34 発 **熊谷** 時刻表 | 地図 🏨 ホテル | 🍽️ グルメ

17駅

🚗 JR 高崎線・小田原行
1・2番線発(乗車位置: 後[10両編成]・中/後[15両編成]) / 1番線着
⚠️ 列車遅延 1,144円

16:50着 16:55発 **新橋** 時刻表 | 出口 | 地図

5駅

🚗 東京メトロ銀座線・渋谷行
1番線発 / 1番線着 165円

17:04着 17:07発 **外苑前** 時刻表 | 出口 | 地図 🏨 ホテル | 🍽️ グルメ

出口: 3
🚶 徒歩5分

17:12 着 **明治神宮野球場**

4) 「外苑前」から「神宮球場」までのルート。「地図でルートを表示」ボタンをクリックする



6) 下車駅から目的地までのルートを確認

7) A 4の手持ち資料として印刷する。

上記ルート表示部の「印刷する」をクリックすると、左下部のA 4のシートが表示される。

OKであれば、「印刷する」をクリック

して

YAHOO! JAPAN 路線情報

熊谷→新橋→明治神宮野球場 2016年05月09日 17:30到着

15:34発→17:12着 1時間38分(乗車1時間25分) 乗換: 1回 71.3km
IC優先: 1,309円 定期券 通勤: 1か月 38,230円 / 3か月 108,990円 / 6か月 201,630円

15:34	発	熊谷	乗車位置: 後[10両] 中/後[15両]
17	駅	J R 高崎線・小田原行 1・2番線発→1番線着	1,144円
16:50	着	新橋	
16:55	発	5	
17:04	着	外苑前	165円
17:07	発	徒歩5分 出口: 3	
17:12	着	明治神宮野球場	

地図を印刷に表示する

発 出発地の周辺地図

着 到着地の周辺地図

メモを印刷に表示する

5月9日(月) 神宮球場
18:00開始

①出発駅、時間を確認

②乗換駅の確認

③到着駅から目的地までの
ルートを確認

④メモ欄に必要事項を書込み
が可能。

以上で時刻、ルートが資料として
作成できる。

上記（４）の２）項で列車選択が、新幹線、特急など利用する場合は、下図の新幹線、飛行機の利用をクリックして選択する。

乗換案内 駅候補表示 オン | オフ 駅の登録

出発 熊谷 到着 明治神宮野球場

経由1 駅、バス停 +

日時指定 2016年 5月 9日 17時 30分
 出発 到着 始発 終電 指定なし

運賃種別 ICカード優先 現金（きっぷ）優先 定期区間 [登録する](#)

▼ 新幹線、飛行機の利用、歩く速度の設定

検索

乗換案内 駅候補表示 オン | オフ 駅の登録

出発 熊谷 到着 明治神宮野球場

経由1 駅、バス停 +

日時指定 2016年 5月 9日 17時 30分
 出発 到着 始発 終電 指定なし

運賃種別 ICカード優先 現金（きっぷ）優先 定期区間 [登録する](#)

交通手段 空路 新幹線 有料特急 高速バス 路線/連絡バス フェリー

表示順序 到着が早い順 席指定 自由席優先 歩く速度 標準

▲ 新幹線、飛行機の利用、歩く速度の設定

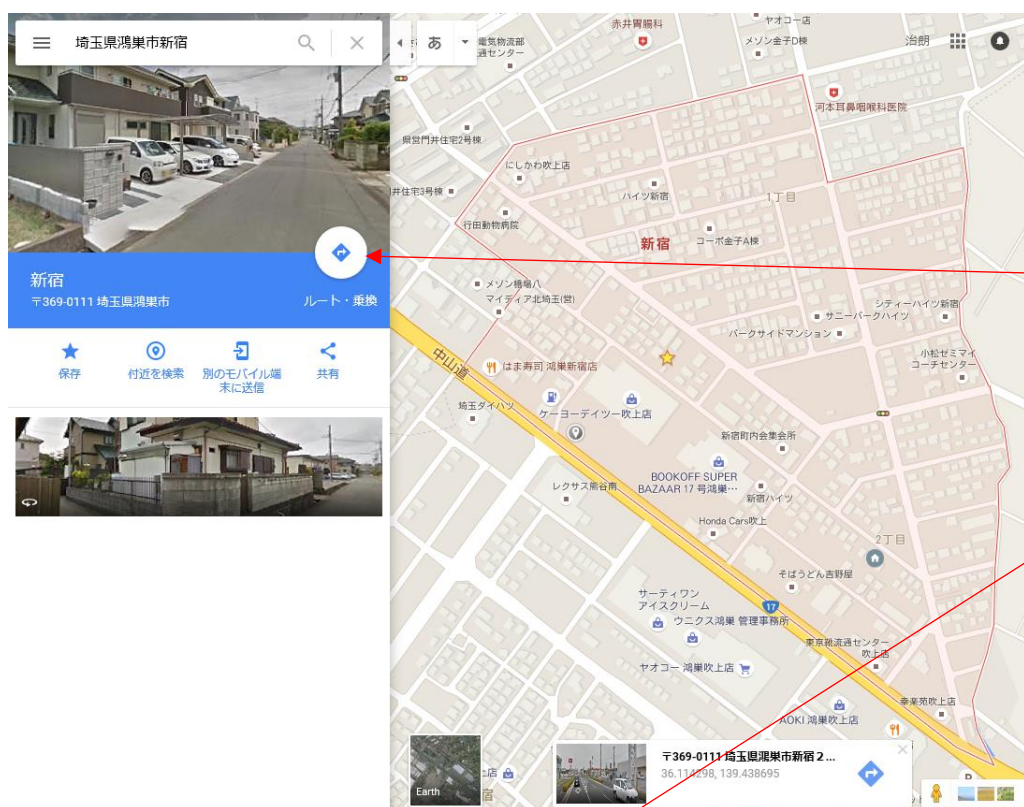
検索

選択肢で☑マークをつける。（利用しない場合は外す）

II. インターネットの便利な利用法 II (Googleマップなど)

(1) Googleマップを開く

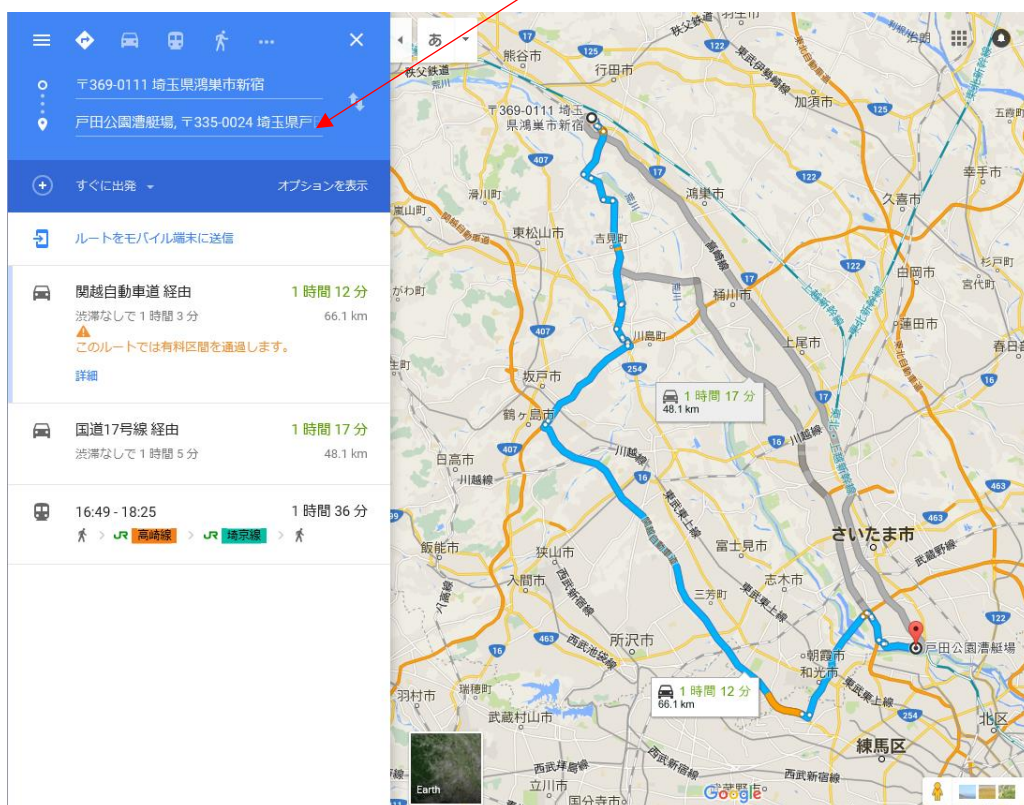
鴻巣（新宿）から戸田漕艇場までのルートを検索。



1) 鴻巣市新宿を検索

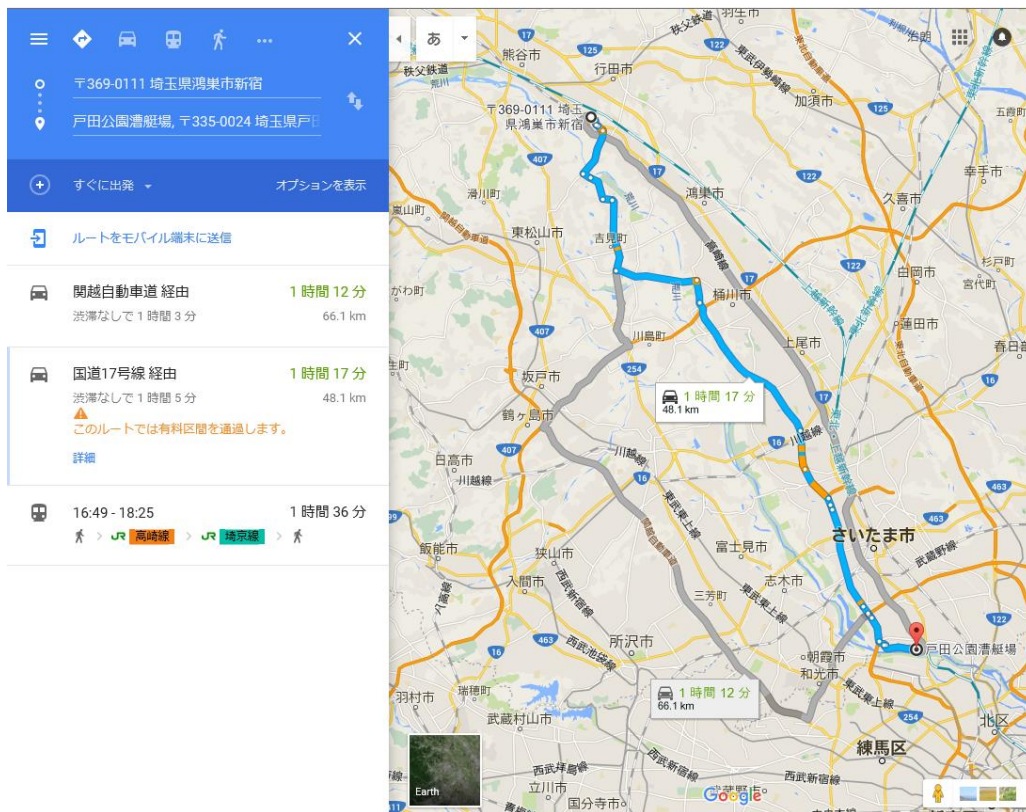
2) 「ルート・乗換」をクリック

3) 目的地に「戸田公園漕艇場」を設定。



4) ルートが表示される。

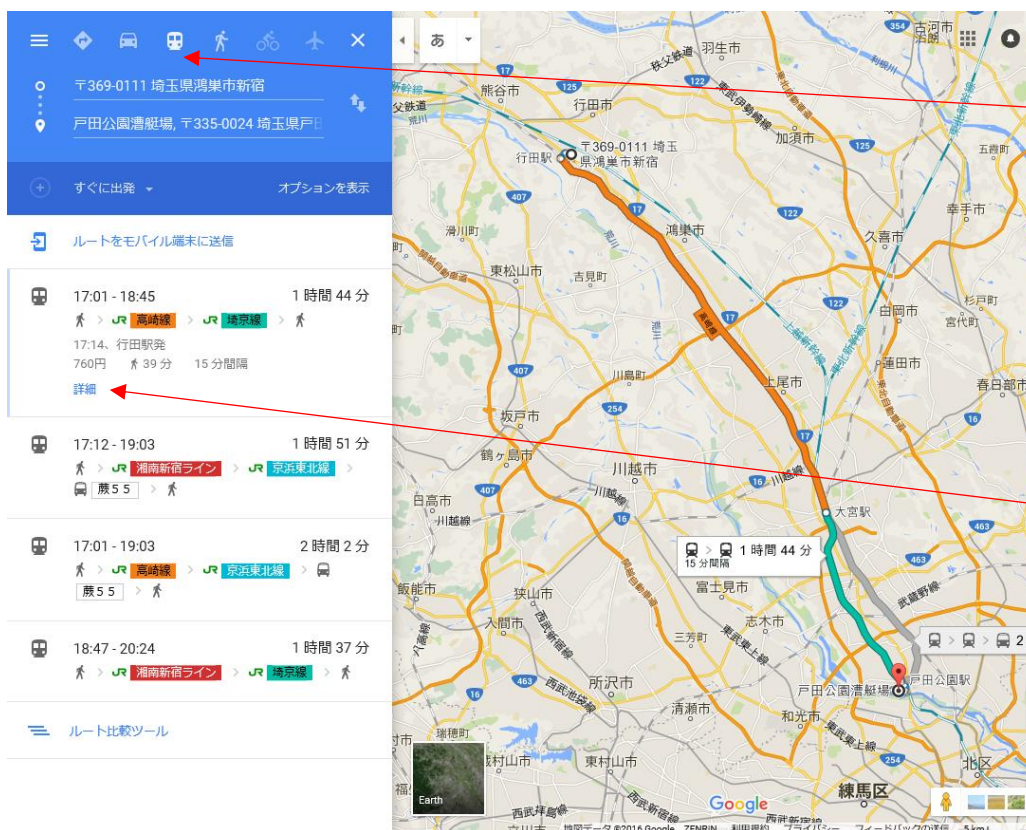
選択すべきルートが何種か表示されるので、費用、時間から選択する。



5) 国道17号経由のルートを選択する。

渋滞状況もオレンジ色で表示される。

車でのルート表示であるが、使用交通機関を電車に変更も可能



6) 電車の場合は左上部の電車マークをクリックする

電車のルートが数種表示されるので、選択する。詳細が必要な場合は「詳細」をクリックする。

← 出発地: 〒369-0111 埼玉県鴻巣市新宿
目的地: 戸田公園遊艇場, 〒335-0024 埼玉県戸田市戸田公園

17:01 - 18:45
(1 時間 44 分)

歩 > JR 高崎線 > JR 埼京線 > 歩

17:14、行田駅発
760円 歩 39分 15分間隔

≡ ルート比較ツール

17:01 ○ 〒369-0111 埼玉県鴻巣市新宿

歩 徒歩
▽ 約 13 分, 950 m

17:14 ○ 行田駅

JR 高崎線 各停 小田原行
▽ 37 分 (9 駅)

17:51 ○ 大宮駅

18:01 ○ 大宮駅

JR 埼京線 各停 新宿行
▽ 18 分 (8 駅)

18:19 ○ 戸田公園駅

歩 徒歩
▽ 約 26 分, 2.2 km

7) 駅までの徒歩ルートは「徒歩マーク」をクリックすると
詳細なルートが表示される。
地図についても拡大したい部分にカーソルを置き、拡大「+」
マークをクリックする。

← 出発地: ケーヨーデイツー吹上店, 〒369-0111 埼玉県
目的地: 戸田公園遊艇場, 〒335-0024 埼玉県戸田市戸田公園

17:19 - 18:51
(1 時間 32 分)

歩 > JR 高崎線 > JR 埼京線 > 歩

17:32、行田駅発
760円 歩 39分 15分間隔

≡ ルート比較ツール

17:19 ○ ケーヨーデイツー吹上店
〒369-0111 埼玉県鴻巣市新宿 2-1 7 6

歩 徒歩
△ 約 13 分, 1.0 km

ご注意ください-ルートは正確でない場合
や、徒歩に進まない場合があります。

- 北西に進む
- 左折する
- 右折する
- 左折する
- 右折する
- 左折する
- 右折する