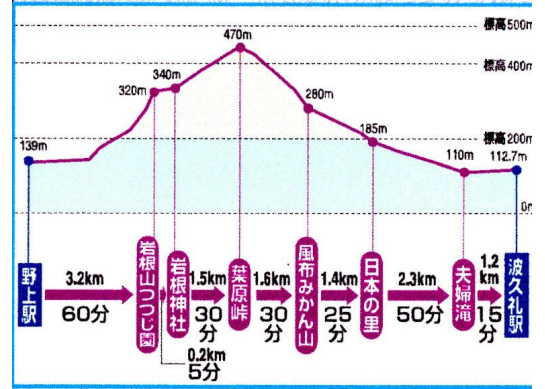


## 2018年4月度ハイキング(岩根山つつじ園)報告

今回の参加者17名。(しかし「岩根山徒歩入口」の前で1名、脚の不調を訴えリタイア、残念。この後16名で最後まで行きました)

4月6日(金) 秩父鉄道「野上駅」に9:20 集合。朝方は若干涼しかったが、暑くなるとの天気予報。ハイキング日和の天気となった。今回の行程は右図のように約 230 メートルの高低差があり、約 11.4km と最近のハイキングの中では長距離を歩くハイキングとなりました。そのためかいつもより若干少ない参加人数となったようです。




9:20 野上見駅に集合。まずはトイレに行った後、今回の幹事 Sさんの挨拶で、9:26 頃スタートとなりました。




高砂橋  
歩き始めから10分程度



高砂橋を過ぎて  
色とりどりの春らしい風景が・・・  
遠くの山は、春霞(残念ながらこの写真では霧囲気が出ていないですが)。



春らしい色とりどりの風景がそこら中にあり、目を楽しませてくれました。



←「岩根山徒歩入口」から小道に入っていきます



↓入口から2分程歩くとこのような景色が現れました。



車道に出た後、春の風景を堪能しながら歩く




歩き始めてから約40分。小休憩。ここまで歩いてくると暑くなってきて、服の調整をする人も・・・



車道をカットする形で山道に入り、つつじ園の入口を目指す。



「岩根山徒歩入口」の案内のところには入園料徴収のテントがありました。



↑つつじ園の門の手前の風景。 右は門を通過した後。→






つつじのトンネルのところで集合写真 10:30



右上: 集合写真を撮った場所を後ろから見たところ

左上: 桜とつつじのコラボが美しい

右: さらに進んだところ



社務所に10:30頃到着。その後、ここの出発を12:00とし、つつじ園内散策、少し早いです。が昼食としました。先につつじ園内の散策を想定していましたが、やはり皆さん昼食を先にしてからの散策となりました。



一部の方は先に岩根神社へ



岩根神社から見たつつじ園



昼食タイム。

一番上: 岩根神社へ行った方は東屋で昼食。弁当を広げる前に撮りました。(ちと早かった)


右上: つつじの下で花を愛でながら。

上: 暖かい日差しの中で。

右: 何回かここに通ったKさんの特等席にて食事。その目の前には見事なつつじが(次頁)。

後ろのガラスに写っているのが分かるでしょうか? 私もご一緒させて頂きました。


特等席から見たつつじ。→



昼食後園内を散策。つつじが満開。見事でした。堪能しました。  
その後、12:00 出発に向け皆さん出口に集合



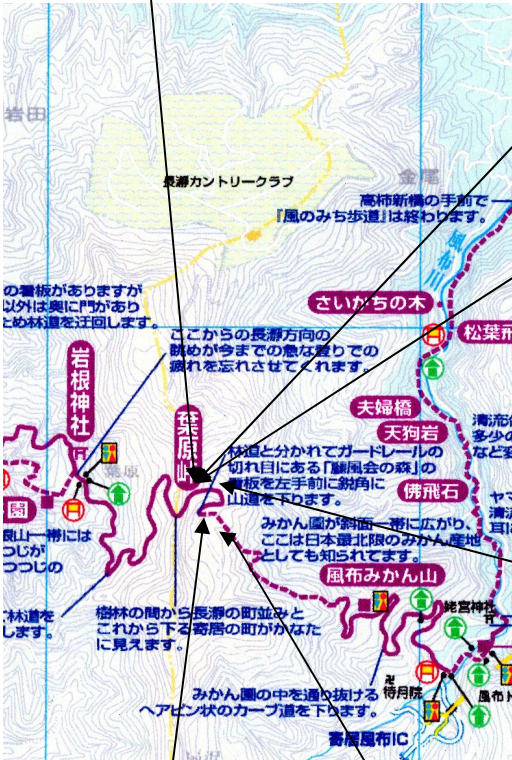
12:00 につつじ園を出発し葉原峠へ向いました。つつじ園には幕が掛かっていました。車の通過客を少なくする対策か？



食事も終わった後なので元気に歩いています。



歩き始めてから約30分。あと少しで葉原峠。登りもここまで。



12:30 葉原峠で小休止。ここは風の通りがよく最初は暖かくなった体に気持ちよかったです。暫くすると寒くなってきました。

葉原峠からは下りのみ。少し降りたところで風もなくなり暖かさが戻ってきました。→



下見のときはこの点線のルート分らず車道を下ったが、今回は山道を降りました。

下りは自然と歩きが早くなり、先頭と後ろの差が開く→






風布から山を見る。春霞の掛かった風景で、春爛漫を満喫。(この写真ではちょっとその雰囲気が出ていない感がありますが・・・)



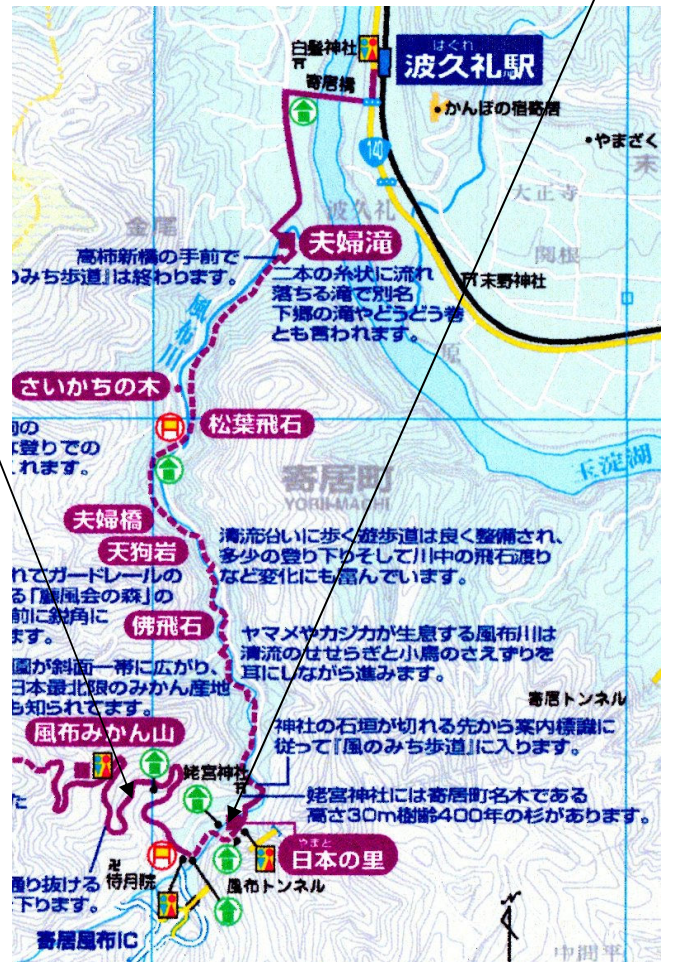
13:25頃 日本の里まであと20分ほど



13:45頃 風布館の入口。ようやく着きました。



風布館(日本の里)にて休憩及び次回ハイキングの説明を行いました(13:55頃)。







風布川に沿ってのハイキング道(風のみち歩道)に入る 14:10。



このように川を横切るところが数箇所あります。

のに登りでの  
れます。

**夫婦滝** 二本の糸状に流れ落ちる滝で別名下郷の滝やどうどう巻とも言われます。

**松葉飛石** 清流台いに歩く遊歩道は良く整備され、多少の登り下りそして川中の飛石渡りなど変化にも富んでいます。

**天狗岩** 清流台いに歩く遊歩道は良く整備されてガードレールの「観風会の森」の前に鋭角に立っています。

**佛飛石** ヤマメやカジカが生息する風布川は清流のせせらぎと小鳥のさえずりを耳にしながら進みます。

**風布みかん山** 神社の石垣が切れる先から案内標識に従って「風のみち歩道」に入ります。

**日本の里** 猪宮神社には寄居町名木である高さ30m樹齢400年の杉があります。



一度車道に出て、右に行き、又、風のみち歩道を歩きます。



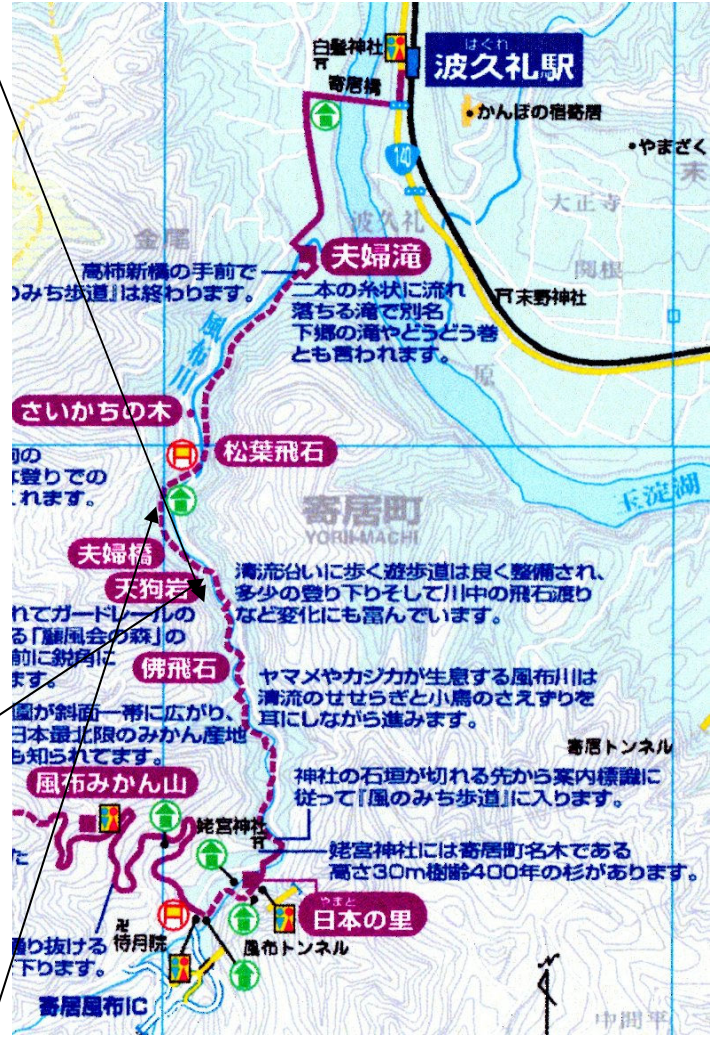
今日は水かさが少ないので石には水も掛かっておらず歩き易かった。



このような上り下りの階段も数箇所ありました。



天狗岩



東屋にて小休憩 14:45. 約35分歩きました。  
皆さん少々疲れ気味。


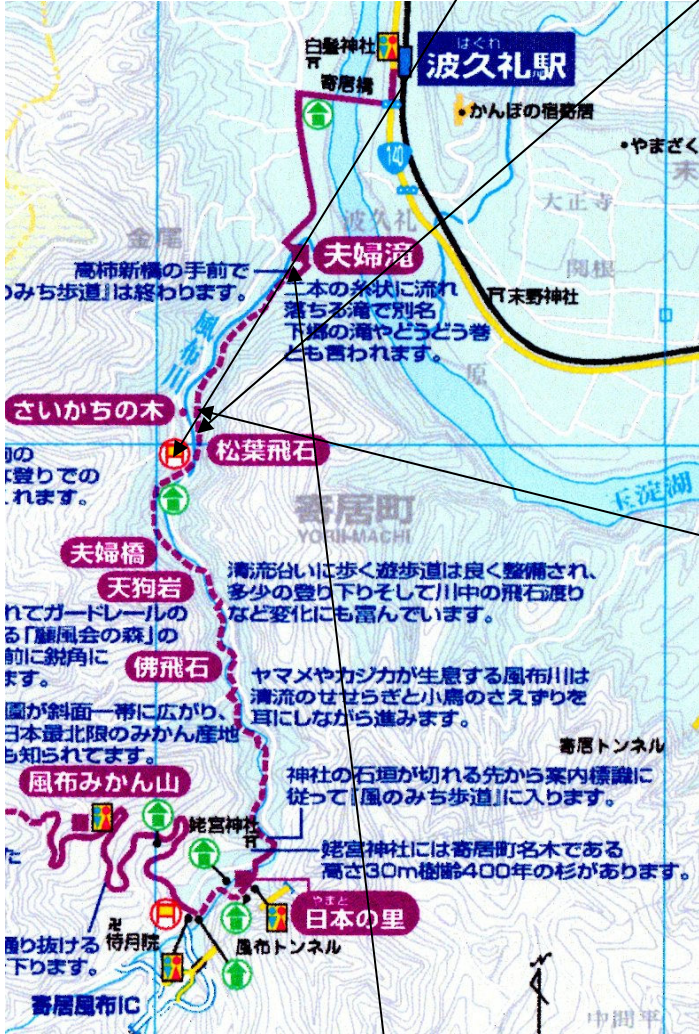


案内図がありましたが、現在地の表示位置が間違えていました。誰が書いたのか？実際の現在地の別表示がありましたが・・・。



車道を横切り、降りるとすぐこの飛び石になります

車道を横切り風布川沿いを歩く



実際には案内図のように2本の滝があるようですが、今は水が少なく片方は流れていませんでした。枯れているのは夫の方でしょうか？何か現実を表しているような感じがするのは私だけでしょうか？





左: 夫婦滝を後にして歩くと目の前に「簡保の宿」が目の前に。ゴールも間近。

右: この寄居橋を渡ると左にゴールの波久礼駅が。



15:20 頃予定通り波久礼駅に到着し、15:25 波久礼駅にて担当の幹事 S 氏からの挨拶で解散となりました。



ホームに出ると、丁度現在特別運行しているSLが通っていきました(15:29)。鉄道マニア?が2-3人来ていました。私もカメラに収めることができました。



SLの後に来た15:34 発の電車に乗り帰路に着きました。



波久礼駅で先に行った SL が寄居駅で止まっていた。ここでは大勢のマニアがカメラを向けていました。

春満開の岩根山つつじ園のハイキングいかがでしたか？

今回のハイキング、春満開のつつじなど色とりどりの花を満喫でき、春らしい雰囲気を楽しめたかと思います。

しかし、久振りの長距離のハイキングで、歩数にして2万歩以上は歩いたようです。皆さん少々疲れ気味で、少し後遺症は残るかもしれませんが、「ハイキングした！！」という気分にもなれたのかなとも思っています。

途中少し遅れ気味でしたが、参加者の皆さんの協力により、予定通りの時間で行程を終えることが出来ました。また、無事に帰路に着くことができました。実施担当の一員としてお礼申し上げます。ありがとうございました。

さて、次回は福祉環境担当の「深大寺と神代植物公園散策」のハイキングになります。皆さん、又、元気に歩きましょう！！

（記：佐々木 泰）